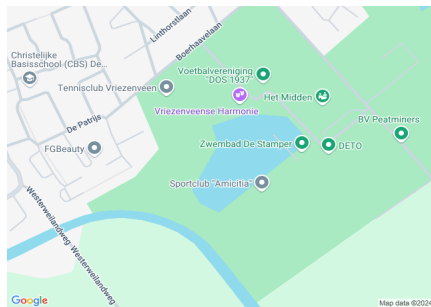



DETO Sportparkvijver Vriezenveen te Vriezenveen



Algemene beschrijving

Coördinaten: 52.401945299953134, 6.624406671524086
 Grootte: 3,5 ha
 Max. diepte: 0,60 meter
 Gem. breedte: 150 meter
 Watertype: vijver
 Opgenomen in: Alleen in verenigingslijst van viswateren
 Naam HSF: Sportvisserij Oost-Nederland
 Plaats HSF: Raalte



Visrecht

Verhuurder visrecht: gemeente Twenterand
 Visrecht hengelsportvereniging: vereniging is eigenaar van het visrecht

Huidige ecologie & milieu

Waterplantenbedekking zomer:


| | |
|----------------------------|-------------|
| Totaal waterplanten | 10 % |
| Bovenwaterplanten: | 10 % |
| Drijfbladplanten: | 0 % |
| Onderwaterplanten: | 0 % |

Milieu overig:


| | |
|-----------------------|---------|
| Doorzicht: | < 40 cm |
| Bodemsoort: | Zand |
| Bagger: | |
| Vismigratie mogelijk: | Nee |

Meest gevangen vissoorten:


karper




brasem



blankvoorn



Viswatertype: Blankvoorn-brasem viswatertype



Sportvisserij



recreatievisser



karpervisser

Meest gewaardeerd door de sportvisser viswater vlakbij de bebouwde kom goede karperstand (veel karper) belangrijk jeugdviswater

Belangrijkste knelpunten sportvisserij: te ondiep oever (deels) ontoegankelijk

Gewenste maatregelen sportvisserij:

| Sportvisserij | |
|---|--|
| Omschrijving wedstrijdtraject(en) | geen |
| Bijzondere regels | geen |
| Aanwezige voorzieningen | |
| | |
| Aantal vissers per dag gedurende zomerperiode | werkdag: 3 weekend: 5 topdag: 12 |

| Visserijbeheer | |
|--|---------------|
| Vissterfte: (laatste 5 jaar) | geen |
| Visuitzettingen: (laatste 5 jaar) | geen |
| Visonttrekking: | <i>Nee</i> |
| Is er een visserijkundig onderzoek uitgevoerd? | <i>n.v.t.</i> |
| Overige/bijzonderheden | geen |

| Wensen/actieplan komende 5 jaar | | |
|--|--|---------------------|
| Wensen | geen | |
| Actieplan: (laatste 5 jaar) | <i>Jaartal</i> | <i>Omschrijving</i> |
| | 2017 | geen |
| | 2018 | geen |
| | 2019 | geen |
| | 2020 | geen |
| | 2021 | geen |
| Overige bijzonderheden | Deze vijver fungeerde als schaatsbaan en is op de meeste plaatsen niet dieper dan 60 cm. Ook verder uit de oever blijft deze vijver zeer ondiep. Dit valt te wijten aan de 'voormalige' functie als schaatbaan. Positieve kanten van dit water zijn de zeer grote visstand aan kleine karper, het grote oppervlak, de uitstekende parkeergelegenheid en mogelijkheid om afval in de daarvoor bestemde bakken te deponeren. | |